



SARIKAYA

MEDENİYETLER MİRASI
ANTİK ROMA HAMAMI



SARIKAYA KAYMAKAMLIĞI

SARIKAYA/YOZGAT

Tel : 0 354 772 10 06 - Faks: 0 354 772 13 96

sarikaya@icisleri.gov.tr

www.sarikaya.gov.tr

facebook/sarikayaresmi

Fotoğraflar

Sarıkaya Kaymakamlığı Fotoğraf Arşivi

Yozgat İl Kültür Turizm Müdürlüğü Fotoğraf Arşivi

Grafik Tasarım

Zeytin Yayın Grubu A.Ş.

0266 373 79 38

YOZGAT

Coğrafya	6
İklim	7
Yozgat Tarihi	8
Çapanođlu (Büyük) Camii	9
Çamlık Milli Parkı	10
Kazankaya Kanyonu	12
Kerkenes Harabeleri (Pteria)	13
Alişar Höyüğü	13
Yozgat Saat Kulesi	14
Çandır Şah Sultan Hatun Türbesi	14
Yozgat Mutfağı	15

SARIKAYA

İlçemizin Tarihi	18
Coğrafi Yapısı	20
Nüfus Durumu	21
Sarıkaya Ekonomisi	22
Seyehat ve Ulaşım	23
Terzili Ermeni Şapeli	24
Adem Ağa Konağı	25

SARIKAYA ANTİK ROMA HAMAMI

Sarıkaya Antik Roma Hamamı	28
Asırlardan Beri Şifa Kaynağı Roma Hamamı	32
Sarıkaya Antik Roma Hamamı UNESCO Yolunda	34
Antik Roma Hamamındaki Vaftiz Taşı	36
Kazı Esnasında Çıkan Tarihi Eserler	37
Sarıkaya Kaplıcalarının Efsanesi (Kıral Kızı Hamamı)	38
Sarıkaya Kaplıcaları	40
Ulaşım ve Destinasyon Kriterleri	42

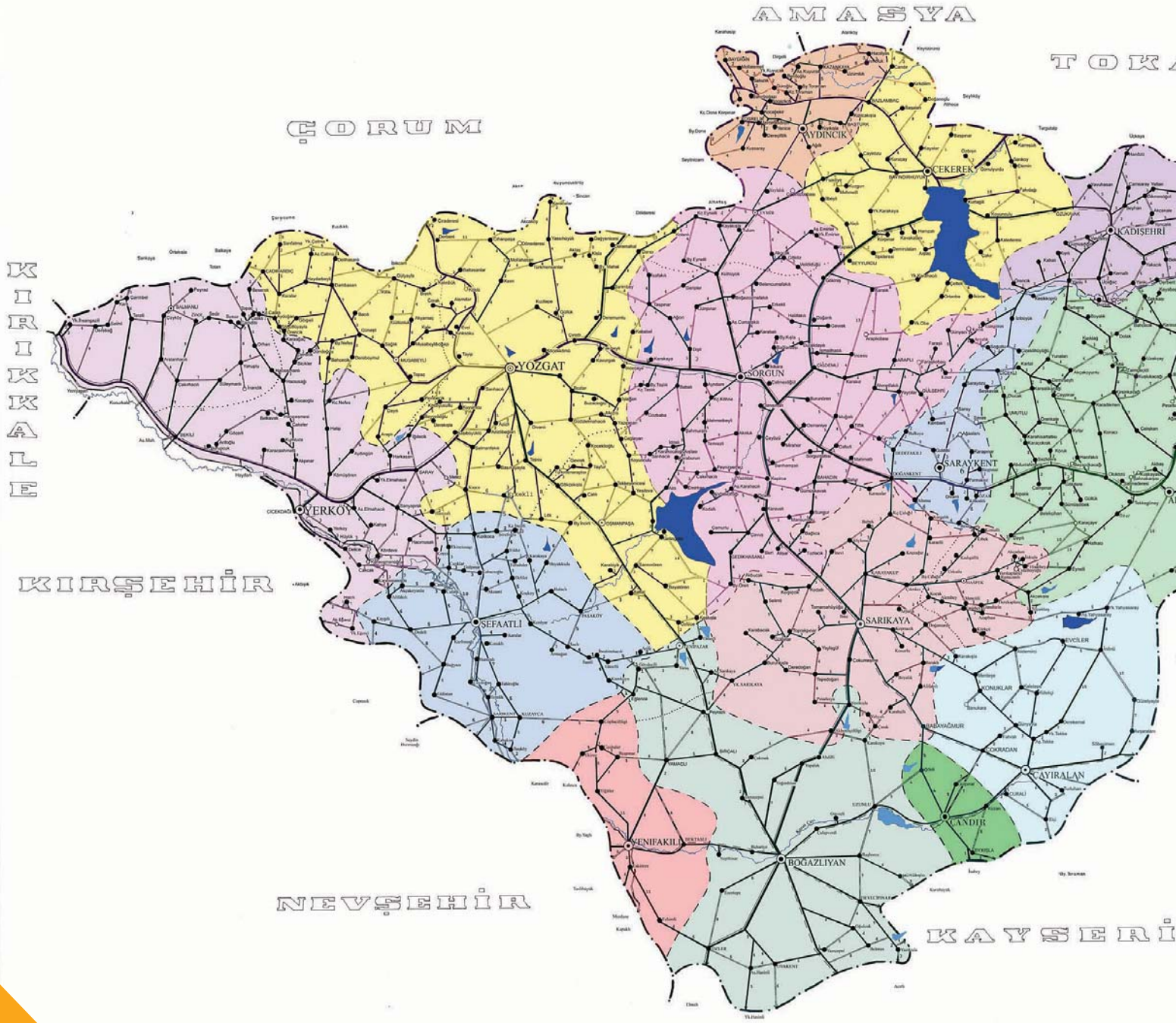
SARIKAYA

MEDENİYETLER MİRASI
ANTİK ROMA HAMAMI

YOZGAT







K A T



COĞRAFYA

Yozgat ili büyük çoğunluğuyla İç Anadolu Bölgesinin Orta Kızılırmak Bölümünde yer almaktadır. İl topraklarının kuzey bölümleri Orta Karadeniz Bölgesinin iç kesimlerinde yer alır 81 il arasında toprak genişliği bakımından 15. sırayı alır. Yüzölçümü büyüklüğü bakımından Ülkemizin önemli yönetim bölgelerinden biridir.

Matematiksel konum itibariyle başlangıç meridyenlerine göre 34° 40' 40° 18 paralel - daireler arasında kuzeyde yer almaktadır. İl toprakları doğudan Akdağlar, güneyden Delice Irmağı Vadisi, kuzeyden Devenci Dağları gibi fiziki unsurlarla çevrilidir. İl yönetim sınırları ise doğudan Sivas, kuzeyden Çorum, Amasya ve Tokat ile batıdan Kırıkkale ili yönetim alanlarıyla komşudur. Güneyden ise Nevşehir ve Kayseri ile olan sınır güneybatıdan Kırşehir topraklarıyla çevrilidir.

İKLİM

Yozgat, yüzey şekilleri itibariyle batıdan doğuya uzanan gittikçe yükselen dağlarla, bu dağların arasında yer alan küçük büyüklük ovalardan oluşmuştur. Yöre toprakları yurdumuzun iki önemli akarsuyu olan Yeşilirmak ve Kızılırmak Havzası içerisinde kalmaktadır. Kuzeyde kalan Çekerek ırmağı ve çevresi önemli ölçüde Karadeniz ikliminin özelliklerini taşıırken Kızılırmak nehrinin önemli bir kolu olan Delice Irmağı ile bu Irmağa ait kolların çevresi karasal iklim özelliklerini taşımaktadır.

Göller hariç yüz ölçümü 14.123 km² olan Yozgat'ın, deniz seviyesinden ortalama yüksekliği 1.300 metredir. Yozgat, idari olarak 14 (merkez dahil) ilçe, 22 belde belediyesi ve 567 köyden oluşmaktadır.

YOZGAT TARİHİ

Yozgat Anadolu'nun en eski yerleşim bölgelerinden biridir. Alishar Höyüğünde 6500 yıl öncesine ait eserler bulunmuştur. Yozgat'ın tarihine baktığımızda sırayla; Hititlerin, Friglerin, Kimmerlerin, Perslerin, Kapadokya Krallığının, Galatların, Doğu Roma ve Türklerin hakimiyetinde kaldığını görürüz. Yozgat ili toprakları Anadolu'da ilk siyasi birliği kuran ve Anadolu'da tarih devrinin başlangıcı sayılan Hitit'lerin sınırları içerisinde en kalabalık yerleşim merkezlerinden biriydi.

Bozok (Yozgat) çevresinde Türk-İslam izleri Malazgirt Savaşı'nda (1071) sonra başlar. 1728'de Çapanoğullarından Ahmet Ağa, Yeni İl Has Mütakellimliği'ne, 1741 yılın da BOZOK Mütakellimliği görevine atanarak bundan sonraki yıllarda etkinliğini komşu sancaklarda da duyurmuştur. Osmanlı Devleti'nce 1745'de "Kapıcıbaşı" payesiyle ödüllendirilen Ahmet Ağa, Yozgat ve yöresinde bazı bayındırlık hareketlerine girerek, halkın desteğini kazanmaya özen göstermiştir. Çapanoğulları, merkezi yönetimle uyum içinde olmayı sürdürmüştür, Yozgat, 1320 metre yükseklikte olan Bozok platosu üzerinde kurulmuş bir kenttir. İlkçağın önemli başkentlerinin ortasında kurulan Yozgat, ayrıca önemli yol kavşaklarının üzerindedir. Doğu ile Batıyı birbirine bağlayan Kral Yolu; Yozgat yakınlarında (Tavium ve Muşallim), güney (Adana) ile Kuzeyi (Samsun) birbirine bağlayan Kadim Yol Sorgun'dan geçer. Ayrıca Selçuklu döneminin İpek Yolu ve Osmanlı Döneminin yolları ile Ordu Yolu bu ilin topraklarından geçer.




ÇAPANOĞLU (Büyük) CAMİİ

Köseoğlu Mahallesinde olan ve iki kısımda meydana gelen caminin birinci kısmı Çapanoğlu Mustafa bey tarafından 1779 tarihinde yaptırılmış olup, 1795 'de kardeşi Süleyman Bey tarafından genişletilmiştir. İnşaatından 16 yıl sonra yapılan bu ilave ile cami, iç cami ve dış cami olmak üzere iki kısımdan oluşmuştur.

CUMADA HIZIR BULUNMASI HİKAYESİ

Bir gün Büyük Cami inşaatına harç karan amelelerden birinin yanına aksakallı ihtiyar bir adam gelir.Camiye emeğinin geçmesi için çalışan işçiden küreği alır, bir müddet harç kardıktan sonra küreği tekrar işçiye vermek ister.İşçi küreği geri almaz ve ihtiyara : "Ben senin kim olduğunu biliyorum. Her sabah namazında bu camide



olacağına söz verirken küreği alırım, yoksa almıyorum der." "Her sabah namazı için söz veremem ama, her kandil ve Cuma namazlarında bu camide olacağıma söz veriyorum." diyen ihtiyarın elinden işçi küreği alır. Aksakallı, fani görünüşlü Hızır oracıkta kaybolur. Halk Hızır Aleyhisselam'ın her Cuma ve kandil namazlarında Büyük Cami'de olduğuna inanmaktadır.



ÇAMLIK MİLLİ PARKI

Çamlık Milli Parkı, Türkiye'nin ilk milli Parkı'dır. Yozgat Çamlığı Milli Parkı 1982 yılında yapılan bir araştırmaya göre, Kafkas Çamı (Pinus nigra Arn. Subsp. Pallasiana) denilen 400 -500 yaşlarında Karaçam türünü barındırmaktadır. Bu çam türü Türkiye'de sadece Çamlıkta bulunmakta ve halen tohum verebilmektedirler.

ÇAMLIK SÖYLENCESİ

Yozgat'ın en ünlü dinlenme yeri Çamlıkla ilgili söylenceye göre; Çamlığa ilk fidanı Aslı'nın ardından diyar diyar dolaşan Kerem dikmiştir. Yolu Yozgat yöresine düşen Kerem Aslı'sını sormuş, bulamayınca Çamlığın bulunduğu kıraç yamaca bir fidan dikmiş; "Bu çamdan nice çamlar filizlenir, koruk olur, bizi söyler bizi fısıldar." deyip yollarla düşmüştür. O gün bu gündür çamlık, hafif bir yelde sevda türküleri söyler, içli sevgi ezgileri fısıldar. Sevdalıların buluştuğu Çamlık için böyle bir efsane söylenir halk arsında.





“KAZANKAYA KANYONU”

Aydıncık ilçesi , Kazankaya kasabasından başlayarak yaklaşık 10 km lik uzunluğu olan Kazankaya Vadisi,sahip olduğu özellikleriyle doğa turizminin birçok türü için oldukça uygun bir alandır. Çevresi dik kayalıklarla çevrili vadinin ortasından geçen Çekerek Irmağı ; rafting sporuna elverişli yapısı, barındırdığı su samurları ve su kuşu türleriyle vadiye ayrı bi güzellik katar vadiye , mağaralara ve antik dönemden kalma yerleşim izlerine de rastlanır; kayalara işlenmiş av tanrıçası kabartması, eski çağlardan burada avcılık yapıldığını göstermektedir.





KERKENES HARABELERİ (PTERIA)

Yozgat'ın Sorgun ilçesi Şahmuratlı köyünde bulunan Kerkenes antik kentinin demir çağında M.Ö.600 yıllarında Medler tarafından kurulduğu tahmin edilmekte ise de 2003 kazı sezonunda Firigce yazılar bulunması kentin yıkılmadan önce büyük ölçüde Firikleştiğini göstermektedir. Kentin yaklaşık 7 km olan sur duvarları 2,5 kilo metre karelik bir yerleşim alanı oluşturmaktadır. Antik kaynaklarda Pteria olarak kaydedilen kentin burası olduğu sanılmaktadır.

ALIŞAR HÖYÜĞÜ

Yozgat Merkezine 60 km mesafede, Yozgat-Sarıkaya yolu üzerinde bulunan höyük 500m. uzunluğunda, 350 m. genişliğinde bir yerleşimdir. Alişar kazıları 1927-1934 yıllarında Chicago Üniversitesinden Von der Osten tarafından yapılmış.



Kerkenez Dağı Antik Kenti Demeter Heykeli





YOZGAT SAAT KULESİ

Yozgat'ın merkezindeki bu heybetli ve asırlık kule zemin kat ve çanların bulunduğu kısımlarla birlikte enine silmelerle yedi kata bölünmüştür. Tevfik Zade Ahmet Bey'in belediye başkanlığı zamanında Şakir Usta adındaki bir ustaya yaptırılmıştır.

Çandır Şah Sultan Hatun Türbesi

Türbe Dulkadirli Beyliği Hükümdarı Alaüddeve Bey'in oğlu Şahruh Bey'in karısı ve Şahsuvar Bey'in kızı Şah Sultan Hatun'a aittir. Türbe içerisindeki lahitte yazılı h.905 (1499-1500) yılları arasında yapılmış olduğu anlaşılmaktadır.

Türbe oldukça düzgün kırmızı kesme taştan yapılmış, duvar örgüsünde yer yer üç sıra beyaz kesme taşta da yer verilmiştir. Türbenin önünde bir de eyvan kısmı bulunmaktadır. Türbe kısmı kare kaide üzerine sekizgen gövdeli olup, üzeri içten kubbe dıştan sivri bir külah ile örtülüdür. Doğu yönündeki eyvan içten sivri beşik tonozlu, dıştan da kırma çatılıdır. Dulkadirli Beyliği mimarisinin en önemli eserlerindedir.



YOZGAT MUTFAĞI

Yozgat yöresinin adını-tadını duyurmuş lezzetleri; Arabaşı, Testi kebabı, Madımak, Tandır kebabı ve parmak çörek olarak sıralanmaktadır. Yozgat'a yolunuz düşerse Türk Patent Enstitüsünden "Yozgat Yöresi Yemeğidir" tescilini almış ağızlara layık Testi Kebabını kesinlikle tatmalısınız!

Arabaşı

Yozgat'ın en bilinen yemeğidir. Kocaman aileleri bir araya getirir. Çorbası ayrı, hamuru ayrı hazırlanır. Büyükçe bir tepsiye yerleştirilen hamur baklava dilimleri şeklinde kesilir, çorbayla birlikte afiyetle yenir.

Testi kebabı

Desti kebabı olarak da bilinen, içinde kuşbaşı kuzu eti bulunan lezzetli kebab türüdür. Testi kebabının en önemli özelliği ise resmi davetlerde testiye kırarak olan kişinin kırmadan önce çevresindeki kişilere bir söz vermesidir.

Tandır Kebabı


Kuzu kolu fırın tepsisine yerleştirin. Üstüne limon suyu sıkıp tuz ve karabiber serpin. Domates, soğan ve sivri biberleri küçük doğrayıp kuzu kolun yanına yerleştirip, kızgın fırında 45 dakika pişirin. Patatesleri kızartıp etin yanında servis yapın.

Madımak yemeği

Kendine has madımak otundan yapılır. Etili ya da etsiz olarak da pişirilir. Yozgat'taki ev yemeklerinin hasıdır. Madımak yemeğine ekme banmayı unutmayın.

Parmak çörek

Çörek denmesine bakmayın, aslında ekme boyutunda olur. Üzerindeki çizikler uzun incedir, bu yüzden parmak benzetilmesi yapılmıştır. Taş fırında pişince nar gibi kızarır.



SARIKAYA





İLÇEMİZİN TARİHİ

İlçemizin tarihini dört devrede inceleyebiliriz.

1-Hitit Dönemi:

Sarıkaya İlçemiz Hitit İmparatorluğu'nun kuruluş alanı içerisinde bulunmaktadır. Hitit döneminin göstergesi olan höyüklere ilçemizin değişik bölgelerinde çokça rastlanmaktadır. Tahminen M.Ö.1. asırda Romalılarca ele geçirilmiştir.

2- Roma Dönemi:

İlçemizde Roma dönemine ait tarihi kalıntılar bulunmaktadır. Sarıkaya İlçesinin bulunduğu alanın Romalılar döneminde 7.000 haneli Opel adında bir şehir olduğu sanılmaktadır. Roma Hamamı olarak adlandırılan kaplıca kalıntısının bu dönemde Roma Krallarından biri tarafından kızı için yaptırıldığı rivayeti ilçemizde yaygın bir rivayettir. İlçemizde Romalılardan kalma büyük taşlarla örülü duvar kalıntılarına, şehri çevreleyen surların temellerine, sütunlara ve sütun başlıklarına yapılan kazılarda sıkça rastlanmaktadır.





3- Selçuklular ve Osmanlılar Dönemi:

İlçemizin Malazgirt Zaferinden sonraki yıllarda Selçuklu hakimiyeti altına girdiği ve Yıldırım Beyazıt zamanında Osmanlıların hakimiyetine geçtiği sanılmaktadır. Tarihi Opel şehrinin yok olmasından sonra uzun süre boş kalan şu andaki Sarıkaya ilçe merkezine 1877-1878 Osmanlı Rus savaşı nedeniyle bölgeyi terk eden vatandaşlar yerleşmiş ve yeniden yerleşik yaşam başlamıştır.

İlçemizdeki köylerin büyük çoğunluğu Selçuklu ve Osmanlı dönemlerinde kurulmuş köylerdir. Az sayıda köy (Karacalar, Toprakpınar, Domarca ve Karahallı) ise 1877-1878 Osmanlı-Rus savaşı nedeniyle Doğu Anadolu bölgesinden göç eden ve Kars Muhaciri diye adlandırılan vatandaşlarımız tarafından daha sonradan kurulmuştur.



4- Cumhuriyet Dönemi:

İlçemize 1924-1936 yılları arasında Yunanistan, Romanya ve Arnavutluk'tan gelen; 1951 yılından itibaren de Bulgaristan'dan zaman zaman göç eden Türk vatandaşları yerleştirilmiştir.

Sarıkaya ilçemiz, 1935 yılına kadar Boğazlıyan ilçesine bağlı bir köy olarak kalmıştır. Bu tarihe kadar şimdiki Boğazlıyan İlçesine bağlı olan Aşağı Sarıkaya Köyü bucak merkezi iken, bucak teşkilatı 1935 yılında Terzili Hamamı veya Hamam Köyü diye anılan şimdiki Sarıkaya İlçe merkezine getirilmiştir. Bucağın adı da Sarıkaya olarak anılmaya devam etmiştir. Daha sonra 1957 yılında aynı adla ilçe olmuştur.



NÜFUS DURUMU

İlçemizin toplam nüfusu 32.897'dir. Nüfusun yaklaşık % 55'i Belediye teşkilatı bulunan yerlerde, % 45'i ise köylerde yaşamaktadır. Yaz aylarında Kaplıca Turizmindeki canlanma ve yurt dışındaki gurbetçilerin tatile gelmeleri nedeniyle İlçe merkez nüfusunda artış yaşanmaktadır. 2018 TÜİK verilerine göre;

Sarıkaya Merkez Nüfusu	: 18.090
Karayakup Kasabası	: 2.146
Köyler	: 12.661
Toplam	: 32.897

İDARİ DURUMU:

İlçemiz, ilçe merkezinde 16 mahalle, 1 belde, 3 mahalle ve 56 köyden oluşmaktadır.



SARIKAYA EKONOMİSİ

Sarıkaya ekonomisini ağırlıklı olarak; tarım, hayvancılık ve küçük ölçekli sanayi işletmeleri oluşturmaktadır.

Hayvancılıkta çoğunlukla büyükbaş hayvancılık yapılmakla birlikte küçükbaş hayvancılık ve yer yer arıcılık da yapılmaktadır. Tarım arazilerinde ise çoğunlukla şeker pancarı, ay çekirdeği ve buğday ekim alanları bulunmaktadır.

Sarıkaya'da bir adet ayakkabı fabrikası ile mobilya ve tarım aletleri gibi küçük ölçekli imalat sanayileri bulunmaktadır. İlçe halkı ve kırsalda yaşayan vatandaşların birincil ihtiyaçlarını karşılamak üzere faaliyet gösteren esnaflar da ekonomik faaliyetlerin merkezinde yer almaktadır.



SEYAHAT VE ULAŞIM

Sarıkaya coğrafi olarak Türkiye'nin tam ortasında bulunmaktadır. En yakın havalimanları olarak; Nevşehir Kapadokya Havalimanı yaklaşık 150 km, Kayseri Havalimanı yaklaşık 120 km, Sivas Nuri Demirağ Havalimanı ise yaklaşık 190 km uzaklıktadır.

Diğer taraftan, Yozgat'ın doğusunda il merkezine yaklaşık 15 km mesafede Deremumlu-Fakıbeyli mevkiisinde Yozgat (Hattuşaş) Havaalanı çalışmalarına başlanmış olup, fizibilite çalışmaları tamamlanmış ve harita, sondaj çalışmaları neticelendirilmiştir.

Bölgede karayolu olarak Karadeniz Bölgesini Akdeniz Bölgesine bağlayan anayol güzergahın da'dır. Yozgat'a 75 km. Ankara'ya 300 km. Kayseri'ye 120 km. Kapodokya'ya 124 km. ve Hititlerin başkenti Hattuşa'ya 110 km. uzaklıktadır.



İlçemizde Bulunan Tarihi Değerler

Terzili Ermeni Şapeli

İlçemizin Karayakup Kasabası Terzili mahallesi içerisinde küçük ama gösterişli bir şapel bulunmakta, mahalle ve çevre köylerde yaşayan inançlı Ermeni vatandaşlarımızın dini vecibelerini yerine getirmek için hizmet vermektedir. Şapelde büyük bir özenle saklanan gümüş kaplı, parşömen sayfalardan oluşmuş büyük bir İncil bulunmaktadır. İncil o dönemde yaşayan Ermeni vatandaşlarımız tarafından 40 kat örtü içinde saklanmış ve inançlarına göre verdiği mucizevi iyiliklerin kaybolacağı düşüncesiyle şapelden dışarı çıkarılmasına kesinlikle izin verilmemiştir. İncil ilki 300 yıl önce, ikincisi de 180 yıl önce olmak üzere iki kez tamir edilmiş olup, içinde eşsiz dini motiflerle süslü resimler bulunmaktadır. Geleneksel olarak senede bir sefer ayın yapılan şapelde çevre köylerden gelen inançlı Hıristiyanlar ayın sonrası şapelin yakınında bulunan şapele bağlı odada istirahat eder, mutlu ve huzurlu olarak köylerine, evlerine dönerlerdi.

Şapel 1869 yılında sevilen ve tanınan hayırsever Ohan Çorbacı tarafından inşa ettirilmiş daha sonra şapelde Menteşeli Kara Oğlan adlı hayırsever tarafından bir kütüphane oluşması sağlanmıştır. Şu anda günümüzde her yıl Ermeni vatandaşların ziyaret ederek ibadet yaptığı bir şapel olarak varlığını devam ettirmektedir.



Adem Ağa Konağı

İlçemizin Karayakup Kasabası Terzili mahallesi içerisinde bulunan tarihi Adem Ağa Konağı 1926 yılında inşa edilmiştir. Konak o günün şartlarında zemin + 1 kat olarak ahşap çatkı arası kerpiç dolgu sistemi ile yapılmıştır. Konak bugünkü varlığını devam ettirmekte olup oldukça sağlam bir yapıya sahiptir. Zemin katta bir odası ve önünde taşlık kısmı mevcuttur. Taşlığın üç tarafı duvarla çevrili yarı açık bir yerdir. Üst katı tutan iki ahşap dikmenin yanındaki bir merdiven üst kata çıkmaktadır. Zemin kat odanın üç penceresi, içerisinde ahşap bir dolap ve bu dolap üzerinde kafesli bir süsleme bulunmaktadır. Üst kat sofanın önü açıktır. 3 ahşap direk ve basık kemerleri vardır. Kemerlerden biri kerpiç duvarla kapatılmıştır. Odanın zemini ahşap olup, tavanı ise ahşap işlemeli ve göbeklidir.





Sarikaya Antik Roma Hamamı



Sarıkaya Antik Roma Hamamı

Romalılar hüküm sürdükleri coğrafyadaki termal suların tamamını değerlendirmiş ve üzerine bir hamam inşa etmişlerdir. İnşa ettikleri hamamlardan biriside çok fazla bozulmadan günümüze ulaşan Sarıkaya Antik Roma Hamamıdır. MS 2. YY. da inşa edildiği tahmin edilen Antik Roma Hamamı Roma döneminde "Aquae Sarvenae" Bizans döneminde ise "Basilica Therma" Osmanlı döneminde ise "Terzili Hamamı" olarak geçmektedir. Doğal bir afet sonucu (sel, toprak kayması) toprak altında kaldığı tahmin edilen yapı için 2010 yılına kadar ciddi bir çalışma yapılmamıştır.

Selçuklu ve Osmanlı dönemlerinde Roma Hamamının termal kaynağından çıkan su kaplıca olarak kullanılmış, ancak Roma Hamamının ana yapısına herhangi bir zarar verilmemiştir. Başbakanlık Devlet Arşivlerindeki 1905 tarihli belgede Boğazlıyan'da açılan mekteb-i ibtidai muallimlerinin maaşlarının karşılanması için terzili hamam gelirlerinin Kaza Maarif Müdüriyetine tahsisinden bahsedilmektedir.







Chicago Üniversitesinde bulunan Oriental Institute of Chicago Yozgat ili Sorgun ilçesi sınırlarında bulunan Alişar Höyüğü kazılarını yürüttüğü esnada. Alman arkeolog Hans Henning von der Osten Terzili hamamını ziyaret ederek şu an elimizde bulunan ilk Restitüsyon çizimlerini 1927 yılında yapmıştır.

Yozgat Valiliği'nin destekleri ile Kültür ve Turizm İl Müdürlüğü arkeologları tarafından yürütülen kazı çalışmalarında toprak altında yüzyıllardır keşfedilmeyi bekleyen muhteşem bir antik havuz ortaya çıkarılmıştır. Ön havuzun bulunmasından sonra devam edilen kazılar neticesinde ana yapının arkasında ikinci ve üçüncü bir havuz daha gün yüzüne çıkarılmıştır.

Antik Roma Hamamının konumu itibarıyla Sarıkaya ilçe merkezinin tam ortasında olması turizm açısından avantaj olmasıyla birlikte; kazı ve kamulaştırma işlemlerinin yürütülmesinde bazı zorluklar yaşanmasına neden olmaktadır.

Yüzyıllardır keşfedilmeyi bekleyen tarihi hazine insanlığa kazandırılırken gerekli hukuki prosedürlerde titizlikle yerine getirilmiştir.

Taşınmaz Kültür ve Tabiat Varlıkları Yüksek Kurulunun 19.06.1987 tarih ve 3346 sayılı kararı ile taşınmaz kültür varlığı olarak tescil edilen Antik Roma Hamamı Yozgat Valiliğinin girişimleri sonucunda 2013 yılında Sivas Kültür Varlıklarını Koruma Bölge Kurulu tarafından 763 sayılı kararıyla ana yapı ve yakın çevresi 1.derece etrafındaki binalar ise 3. derece arkeolojik sit alanı ilan edilmiştir.

2018 yılında'da Sarıkaya Roma Hamamı ve çevresi 1. derece arkeolojik sit alanı olarak belirlenmiştir.





Asırlardan beri şifa kaynağı Roma Hamamı


Antik Roma Hamamının en dikkat çeken özelliği benzer roma döneminin figürlerinin yanında yılan figürünün kullanılmış olmasıdır. Antik roma hamamında görülen boğa başı figürü antik çağlarda gücün doğurganlığın büyüklüğün kudretin sembolü, yılan figürü ise sağlığın tıbbın simgesidir. Sarıkaya Antik Roma Hamamı dışında hiçbir mimari yapıda hem boğa başının hem yılan figürünün bir arada kullanıldığına henüz rastlanılmamıştır.

Bu bilgiler ışığında Antik Roma Hamamının dünyanın ve ülkemizin bilinen en eski termal tedavi merkezi olduğunu kanıtlamaktadır. Sarıkaya'nın bu önemli tarihi mirasa sahip oluşu şifalı sulu kaplıcalarıyla binlerce yıldır insanların rağbet ettiği önemli bir doğal sağlık merkezi olduğunu ispatlamaktadır.

Gücü temsil eden
"Boğa başı"

Bolluk ve bereketi temsil eden
"Başak"

Sağlığı temsil eden
"Yılan"






Sarıkaya Antik Roma Hamamı UNESCO Dünya Mirası Geçici Listesine alındı.

İlçemizde bulunan Antik Roma Hamamı, UNESCO Dünya Kültür Mirası geçici listesine alındı. Yozgat Valiliği ile Turizm ve Tanıtma Platformunun (TUTAP) yoğun girişimleri sonucu UNESCO Dünya Kültür Mirası geçici listesine aday gösterilen ve halk arasında Kral Kızı Hamamı olarak bilinen tarihi yapı, UNESCO Dünya Kültür Mirası geçici listesine alındı.





Antik Roma Hamamındaki Vaftiz Taşı

Geç Roma döneminde Hıristiyanlığın kabulü ile birlikte roma hamamının büyük havuzunun tam ortasına üzerine haç motifi işlenmiş bir vaftiz taşı konulmuştur. Bu taş Hıristiyanlık döneminde yeni doğan bebekler ve Hıristiyanlığı sonradan kabul edenlerin, dine kabulünün sembolik töreni ile kişinin vaftiz edilmesiyle gerçekleşirdi.



Kazı Esnasında Çıkan Tarihi Eserler

Yapılan kazı çalışmalarında 17. yüzyıl Osmanlı sikkeleri, M.S. 2. Yüzyıl İmparator Antoninus Pius'a ait Roma Paraları, 12. Yüzyıl Selçuklu dönemi çömlek, 12. Yüzyıl Selçuklu Dönemi ahşap tarak bulunmuştur. Çıkarılan tarihi eserler Yozgat İl Kültür ve Turizm Müdürlüğü Müzesinde sergilenmektedir.



17. yüzyıla ait Osmanlı sikkeleri



2. yüzyıl İmp. Antoninus Pius sikkesi



12.yüzyıl Selçuklu kapları



12. yüzyıl ahşap Selçuklu tarağı

SARIKAYA KAPLICALARININ EFSANESİ (Kral Kızı Hamamı)

Kral Kızı Hamamı diye bilinen Sarıkaya Kaplıcaları'nın efsanesi halk arasında şöyle anlatılır: Dönemin Roma Kralı kızı, amansız bir hastalığa yakalanır. Kral ne yaparsa yapsın kızını iyileştiremez. Kız dillere destan güzelliğini zaman geçtikçe yitirir ve yürüyemez hale gelir "Bugünkü adı ile romatizma hastalığına tutulmuştur" Aynı zamanda cildinde yaralar çıkmış ve tedavisi neredeyse imkânsızlaşmıştır. Kral, bunun üzerine kızının iyileşeceğinden ümidi kesmiştir. O günler de Sarıkaya sıcak suların küçük gölcükler oluşturduğu, sazlık ve bataklıkların bulunduğu termal bir su kaynağıdır. Kral son çare olarak kızını bu termal su kaynağına gönderir. Artık ömrünün sayılı günlerini yaşayan zavallı kız avunmak için bu çamurlu gölet kenarında dolaşmakta, zaman zaman da arkadaşlarıyla çamurlara girmektedir. Bir müddet sonra kızın güzelliği eskisi gibi parıldamaya, yavaş yavaş adım atmaya, yürümeye başlar. Sonunda tamamen iyileşen güzel kızın buradaki sıcak sudan iyi olduğu anlaşılır. Bunun üzerine kral, buraya mermerden bir havuz yaptırır, etrafını kesme büyük taşlarla çevirtir, önceleri kimsenin olmadığı bu havuz çevresinde bir şehir oluşur. Kralın kızının adı bu yeni şehre verilir. Yetmiş bin nüfuslu bu şehrin adı "Öper" veya "Hoperi"dir.





SARIKAYA KAPLICALARI

Termal Turizm Merkezi

Yozgat'ın 77 Km. Güneydoğusundaki Sarıkaya İlçe merkezinde bulunan kaplıca suları florür içeren oligometalik sular grubundan olup, 48 °C sıcaklığa ve 28 lt/sn. debiye sahiptir.

Sarıkaya, son yıllarda modern kaplıcalardan oluşan kaliteli ve çok yönlü tesislerle termal turizmde atağa geçmiştir. Modern kaplıcalarda; yüzme havuzları, masaj üniteleri, buhar banyoları, sauna ve Türk hamamları gibi ünitelerden oluşmaktadır.

Sarıkaya kaplıca suları çok sayıda hastalığa iyi gelmektedir. Romatizmal hastalıklar, damar hastalıkları, psikosomatik rahatsızlıklar, cilt hastalıkları, yaralanma ve ameliyat sonrası eklem-adale fonksiyonlarının geri kazandırılması, kısmi ve tam felçler, kadın hastalıkları, kol ve boyun ağrılarına sebep olan sinir baskılarının tedavisinde etkili olan kaplıcalar, şifalı sularıyla gelen ziyaretçilere sağlık ve güzellik dağıtıyor.

Binlerce yıldır şifalı sıcak su kaynaklarıyla insanlığa sağlık sunan Sarıkaya, termal turizm de haklı bir üne sahiptir.

Sarıkaya kaplıcaları bünyesinde, Turizm Bakanlığı İşletme Belgeli 3 yıldızlı otel - kaplıca ve Belediye Belgeli bir konaklama tesisi bulunmaktadır. İlçenin ana yol güzergahında olması nedeniyle ulaşım oldukça kolaydır.



Okyanus Yüzme Havuzu



Özel Sarıkaya Kaplıcası Termal Havuz



Mehmetoğulları Otel Yüzme Havuzu



Özel Sarıkaya Kaplıcası Türk Hamamı



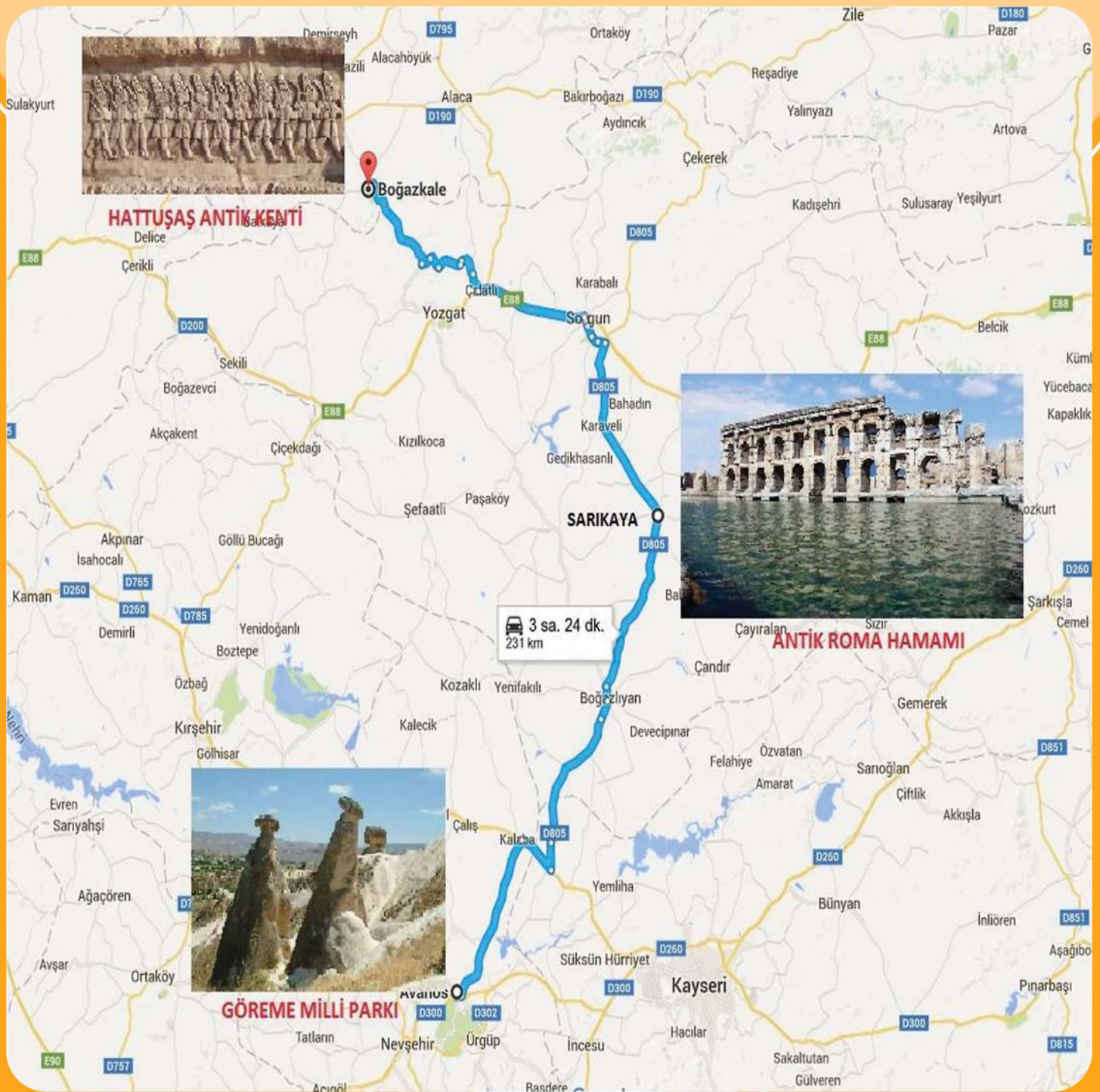
Mehmetoğulları Oteli Aqua Park



Ulaşım ve Destinasyon Kriterleri

Sarıkaya Antik Roma Hamamı coğrafi olarak Türkiye'nin tam ortasında bulunmaktadır. Karadeniz bölgesini Akdeniz bölgesine bağlayan anayol güzergahındadır. Yozgat 75 km. Ankara 300 km. Kayseri 120 km. Kapadokya 124 km.

Hititlerin başkenti Hattuşaş'a 110 km. uzaktadır. Ürgüp, Göreme, Kapadokya bölgesinden Hattuşaş Boğazkale'ye geçen tur otobüslerinin yol güzergahında bulunmaktadır. Ören yeri olarak açıldığında çok sayıda yerli ve yabancı ziyaretçi beklenmektedir.



HATTUŞAŞ ANTİK KENTİ



ANTİK ROMA HAMAMI



GÖREME MİLLİ PARKI



TARİHİ SARIKAYA KAPLICALARI

Asırlardır Şifa Kaynağı

Tel:0354 772 23 31 - 32
Fax:0354 772 10 43

Kaplıca Mahallesi Alperenler Caddesi
Sarıkaya/YOZGAT

www.sarikayakaplica.net
e-mail: sarikayakaplica@hotmail.com



Okyanus KÜLTÜR SARAYI

Derya ÜNAL

Tel:0507 951 6148

Yenidoğan Mahallesi Nevzat Şener Bulvarı
No:15 Sarıkaya/YOZGAT



MEHMETOĞULLARI THERMAL RESORT

Doğadaki Sağlık

Tel : 0354 772 31 72 - 0354 772 22 11
Fax : 0354 772 44 04

Bahçelievler Mahallesi 287 Nolu Sokak
No:10 Sarıkaya/YOZGAT

www.mehmetogullari.com.tr

e-mail : rezervasyon@mehmetogullari.com.tr



"Aduyla Tadıyla Bir Kuruyemiş Markası"

Tel : 0354 772 12 80

Adres : Kaplıca Mahallesi Baran Caddesi No:21/A
Sarıkaya/YOZGAT

www.miskuruyemisleri.com.tr



ŞEKER KARDEŞLER PETROL ÜRÜNLERİ LTD. ŞTİ.

Tel : 0354 772 11 30

Adres:Kazımkarabekir Mahallesi
Nevzat Şener Bulvarı No:139 Sarıkaya/YOZGAT



ÜÇERLER AKARYAKIT TARIM İNŞAAT HAYV. NAK. SAN. VE TİC. LTD. ŞTİ.

Tel : 0354 772 11 30

Bahçelievler Mahallesi Nevzat Şener Bulvarı
No:572 Sarıkaya/YOZGAT



GÜNGÖR ET VE ET ÜRÜNLERİ GÜNGÖR UNLU MAMÜLLERİ

TAR. HAY. GID. MAD. NAK. ve SAN. TİC. LTD. ŞTİ.

Tel :0354 772 39 93 - Tel:0354 772 47 45
Adres :Kaplıca Mahallesi Hacılar Caddesi No:3
Sarıkaya/YOZGAT



GÖZAN GROUP

Hazır Beton
Taş Kırma Eleme
Hububat Alım Satım
Bakliyat Eleme Sektörlerinde
Yozgat İlinde Hizmet Vermektedir.

Tel : 0354 772 14 52 - Tel : 0354 772 15 52
Fax : 0354 772 10 66

Bahçelievler Mahallesi. Sorgun Yolu 3.Km Sarıkaya/YOZGAT

SARIKAYA

MEDENİYETLER MİRASI
ANTİK ROMA HAMAMI



SARIKAYA - YOZGAT
Tel:0 354 772 10 06 - Fax:0 354 772 13 96
sarikaya@icisleri.gov.tr
www.sarikaya.gov.tr
facebook/sarikayaresmi